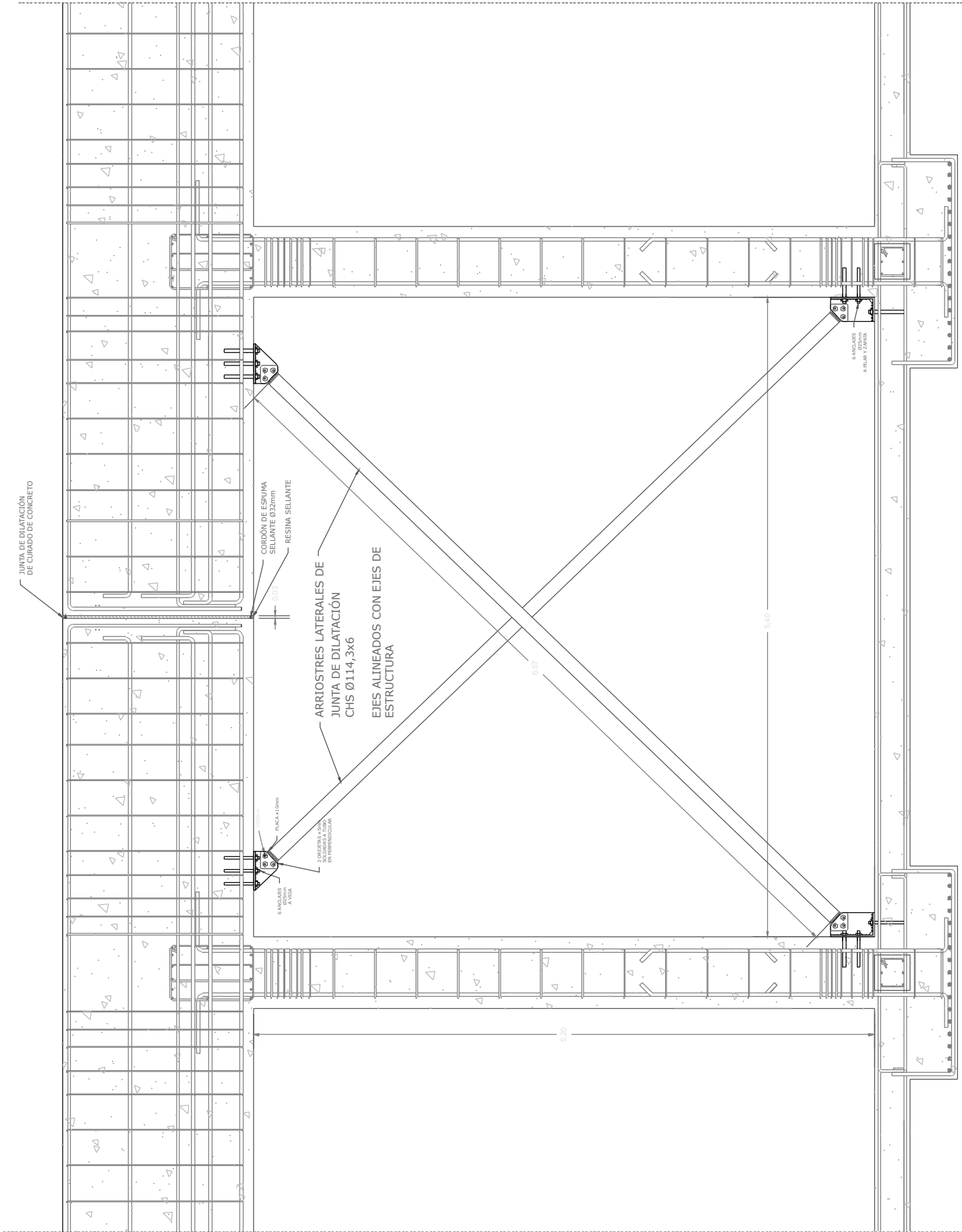
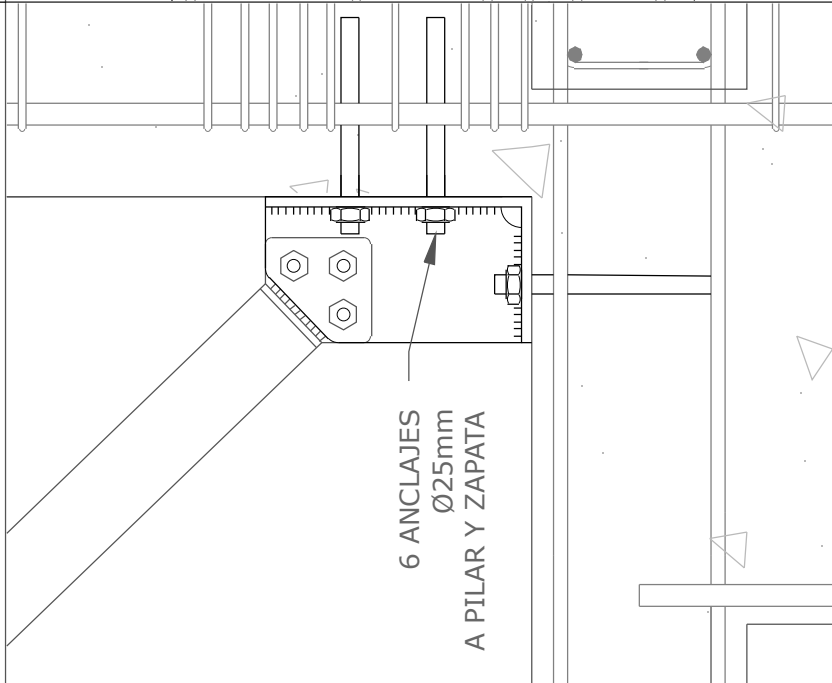
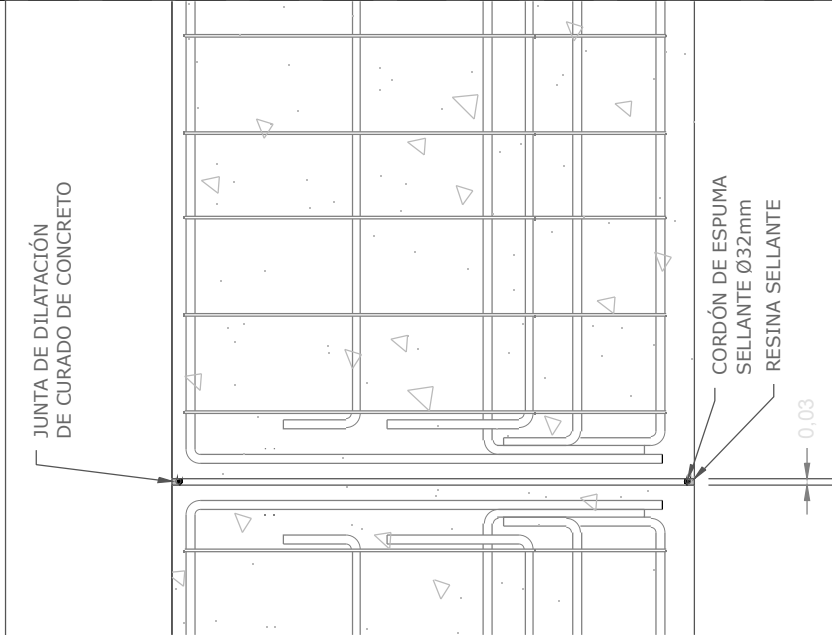
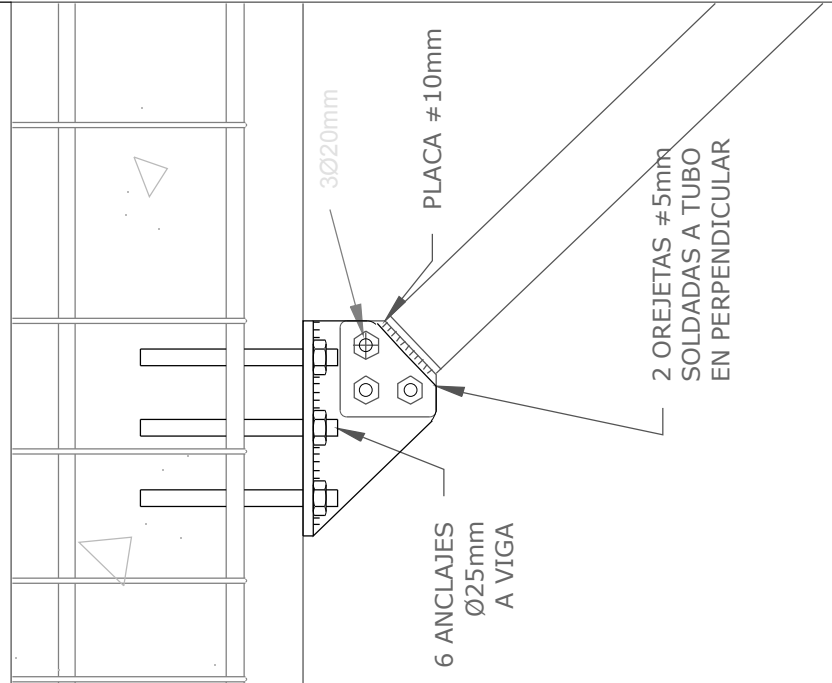


<div></div>		<div><div>DETALLE DE PLACA INFERIOR DE ANCLAJE</div><div></div></div>	<div><div>DETALLE DE JUNTA DE DILATACIÓN</div><div></div></div>	<div><div>DETALLE DE PLACA SUPERIOR DE ANCLAJE</div><div></div></div>	<div><div>ESCALA</div><div>VARIAS</div></div>	<div><div>FECHA</div><div>JUNIO 2017</div></div>	<div><div>PLANO</div><div>N</div></div>		
<div><div>ESQUEMA TÉCNICO SUPERIOR DE INGENIEROS DE CAMINOS, CANALES Y PUERTOS</div><div>UNIVERSIDAD POLITÉCNICA DE MADRID</div></div>		<div><div>TIPO</div><div>SECCIÓN</div></div>	<div><div>TÍTULO</div><div>SECCIÓN DE PÓRTECO CENTRAL CON JUNTA DE DILATACIÓN</div></div>	<div><div>TERMINO MUNICIPAL</div><div>SAN MIGUEL</div></div>	<div><div>TÍTULO DEL PLANO</div><div>PL_3.2.4</div></div>	<div><div>AUTOR</div><div>JUAN GARCÍA-LASTRA ZORRILLA</div></div>	<div><div>ESCALA</div><div>VARIAS</div></div>	<div><div>FECHA</div><div>JUNIO 2017</div></div>	<div><div>PLANO</div><div>N</div></div>